



**КОМИТЕТ ИМУЩЕСТВЕННЫХ ОТНОШЕНИЙ  
АДМИНИСТРАЦИИ ПЕРМСКОГО МУНИЦИПАЛЬНОГО ОКРУГА**

**РЕШЕНИЕ**

о размещении объектов № 2695

Пермский край  
Пермский округ

11.09.2024

Комитет имущественных отношений администрации Пермского муниципального округа разрешает Акционерному обществу «Газпром газораспределение Пермь» (ИНН 5902183841, ОГРН 2125902017723, почтовый адрес: 614000, г. Пермь, ул. Петропавловская, 43)

размещение объекта «газопровод давлением до 1,2 Мпа, для размещения которого не требуется разрешения на строительство»

на землях государственная собственность на которые не разграничена

на срок 1 год

Местоположение: Пермский край, Пермский муниципальный округ, д. Шилово, улица Нагорная, з/у 7.

Приложение: схема предполагаемых к использованию земель или части земельного участка.

Особые условия использования:

1. При размещении объекта учесть параметры ширины проезда улично-дорожной сети, во избежание сужения полосы отвода дороги.
2. Получение разрешения на производство земляных работ.

Председатель комитета



(подпись, печать)

Е.А. Демидова



# Схема предполагаемых к использованию земель или части земельного участка

Объект: Газопровод давлением до 1,2 Мпа, для размещения которого не требуется разрешения на строительство

Местоположение: край Пермский, м.о. Пермский, д. Шилово, улица Нагорная, з/у 7

Площадь земель или части земельного участка, кв.м.: 1223

Категория земель: Земли населённых пунктов,  
Земли сельскохозяйственного назначения

Каталог координат, м



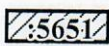





№ точки границы	X	Y
н1	507767.14	2211330.34
н2	507779.92	2211323.66
н3	507781.75	2211327.50
н4	507823.71	2211311.84
н5	507824.45	2211312.78
н6	507852.40	2211290.09
н7	507851.82	2211288.94
н8	507869.48	2211275.09
н9	507874.58	2211283.09
н10	507856.83	2211296.41
н11	507827.37	2211321.28
н12	507786.37	2211337.07
н13	507788.02	2211340.50
н14	507775.02	2211345.79
н15	507771.44	2211338.76
н1	507767.14	2211330.34

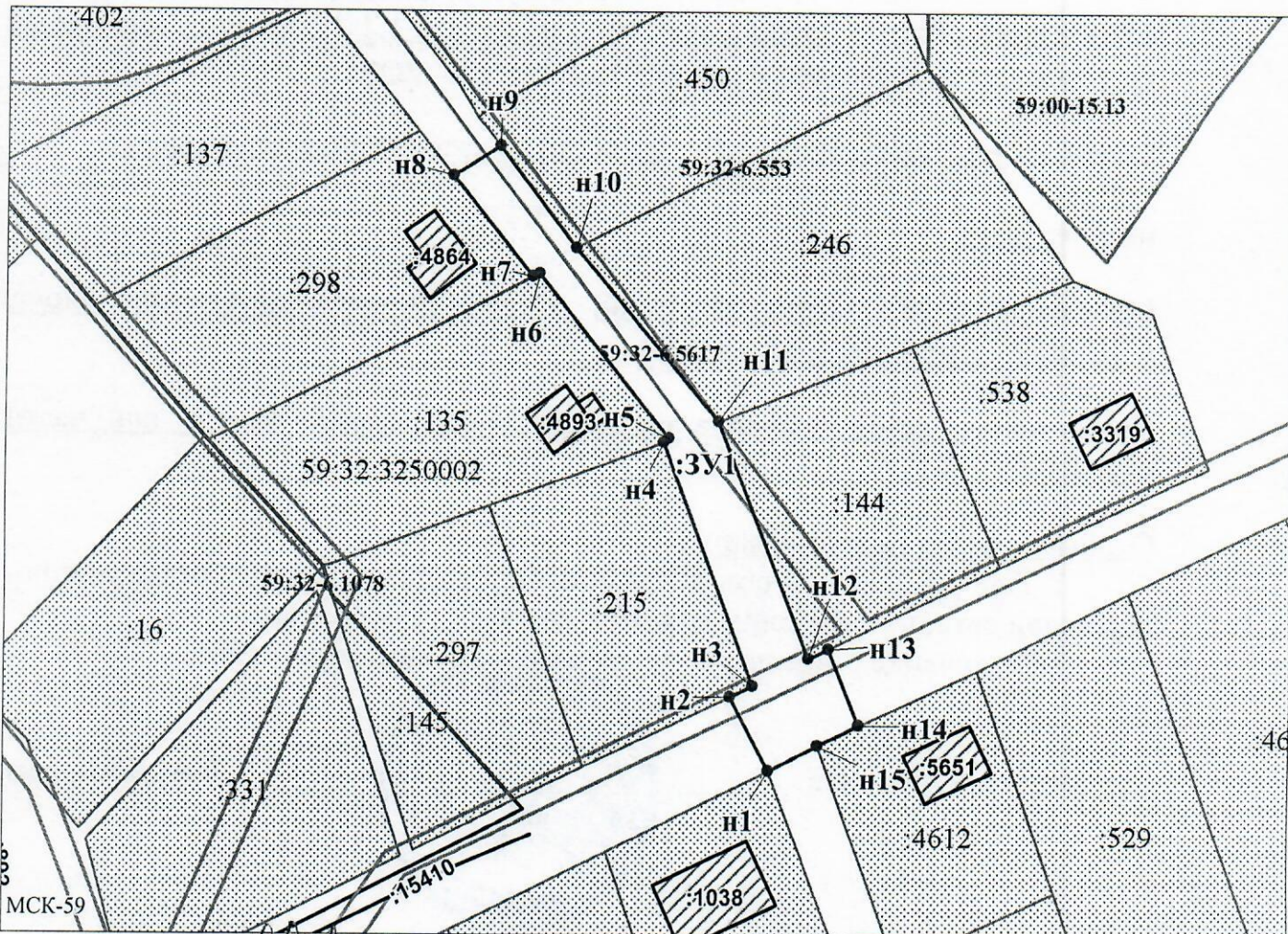
Вид разрешенного использования:

Описание границ смежных землепользователей:

- От точки н1 до точки н2 - земли общего пользования
- От точки н2 до точки н4 - земельный участок с кадастровым номером 59:32:3250002:215
- От точки н4 до точки н7 - земельный участок с кадастровым номером 59:32:3250002:315
- От точки н7 до точки н8 - земельный участок с кадастровым номером 59:32:3250002:298
- От точки н8 до точки н9 - земли общего пользования
- От точки н9 до точки н10 - земельный участок с кадастровым номером 59:32:3250002:450
- От точки н10 до точки н11 - земельный участок с кадастровым номером 59:32:3250002:246
- От точки н11 до точки н13 - земельный участок с кадастровым номером 59:32:3250002:144
- От точки н13 до точки н14 - земли общего пользования
- От точки н14 до точки н15 - земельный участок с кадастровым номером 59:32:3250002:4612
- От точки н15 до точки н1 - земли общего пользования

### Условные обозначения:

-  - предполагаемый участок земель, на которых планируется размещение объекта
-  - границы и номер земельного участка, сведения о которых внесены в ЕГРН
-  - границы и номер объекта капитального строительства, сведения о которых внесены в ЕГРН
-  - граница кадастрового квартала
-  - зоны с особыми условиями использования территории, сведения о которых внесены в ЕГРН
-  - обозначение запрашиваемого земельного участка
-  - характерная точка границ земель или части земельного участка
-  - номер кадастрового квартала



Масштаб 1:1200

Заявитель: \_\_\_\_\_ / Пикулева Д.А.  
 МП (подпись, расшифровка подписи)  
 (для юридических лиц и индивидуальных предпринимателей)